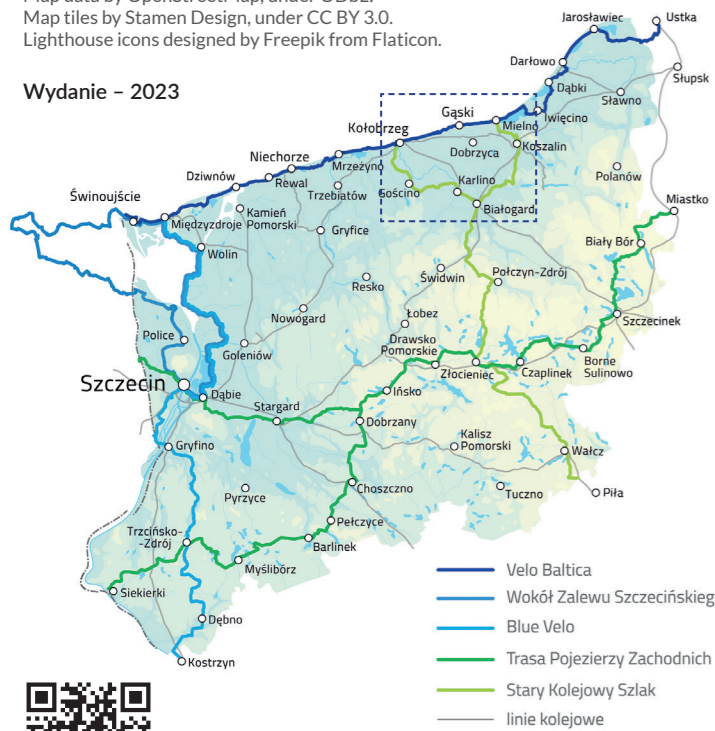


Map data by OpenStreetMap, under ODbL.
Map tiles by Stamen Design, under CC BY 3.0.
Lighthouse icons designed by Freepik from Flaticon.

Wydanie – 2023



- Velo Baltica
- Wokół Zalewu Szczecińskiego
- Blue Velo
- Trasa Pojezierzy Zachodnich
- Stary Kolejowy Szlak
- linie kolejowe



Więcej informacji na stronie:
<http://rowery.wzp.pl>



Projekt dofinansowany przez Unię Europejską ze środków Europejskiego Funduszu Społecznego w ramach Regionalnego Programu Operacyjnego Województwa Zachodniopomorskiego 2014–2020.



Białogard – dworzec



Koszalin – Ratusz Miejski



Białogard – Brama Wysoka



Karlino – dworek



Koszalin – amfiteatr



Koszalin – filharmonia



Karlino – most



Koszalin – budynek poczty




Mielno – plaża



Białogard – kościół



Karlino – spichlerz



Koszalin – Góra Chełmska



Koszalin – Wodna Dolina



Świeszyno – Pałac Bursztynowy



Białogard – mury obronne



Koszalin – Park Wodny



Mielno – promenada



Kołobrzeg – katedra



Kołobrzeg – molo



Ustronie Morskie – molo



Jamno – kościół



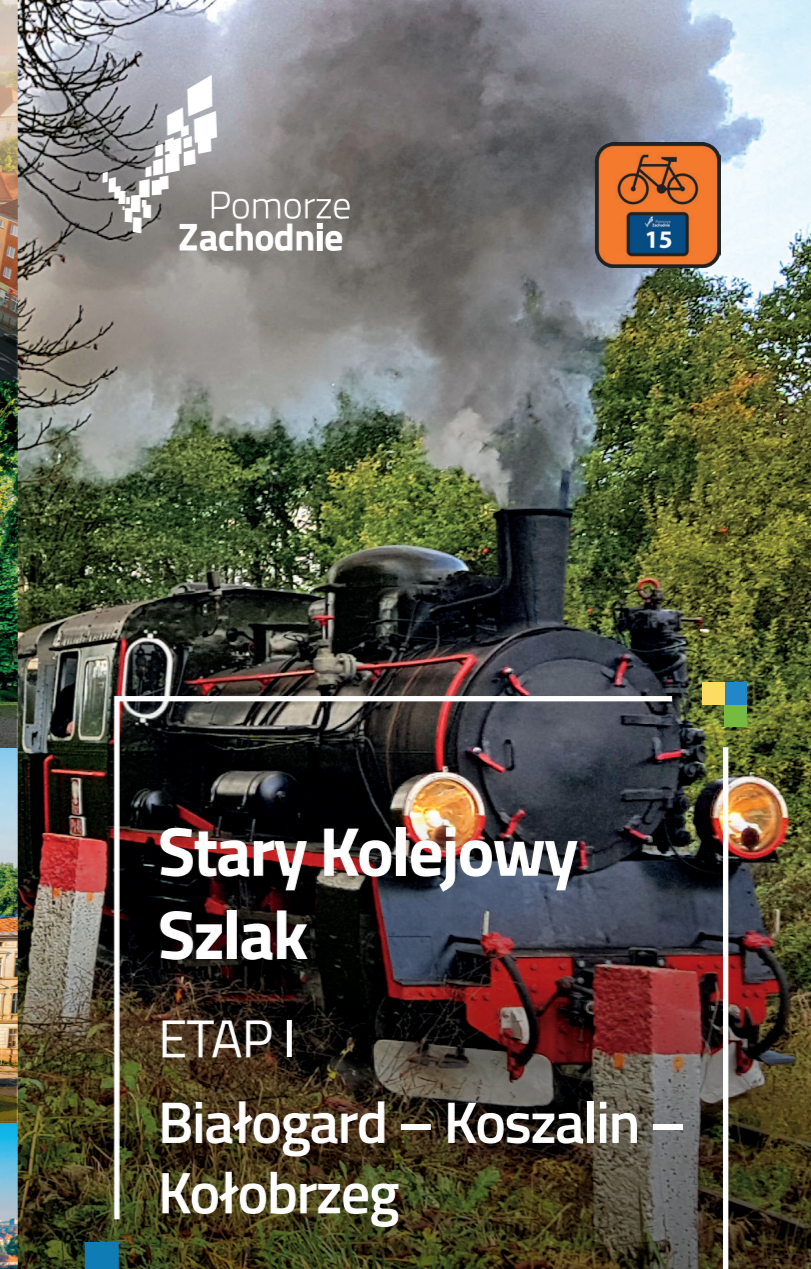
Dobrzyca – Ogrody Hortulus



Kołobrzeg – Reduta Morast



Kołobrzeg – latarnia morska



Stary Kolejowy Szlak

ETAP I

Białogard – Koszalin – Kołobrzeg

Pobierz aplikację
"Pomorze Zachodnie"
i wsiadaj na rower!



Pomorze Zachodnie

LEGENDA

- wydzielone drogi rowerowe lub drogi o ograniczonym ruchu pojazdów
separated bicycle paths or roads with limited traffic / Abgetrennte Radwege oder Straßen mit beschränktem Verkehr
- asfalt/kostka betonowa / asphalt/concrete paving / Asphalt/Betonpflaster
- nawierzchnia z kruszywa/gruntowa/płyty betonowe
compacted surface/ground/concrete plates / Kieswege/unbefestigte Wege/Betonplatten
- drogi publiczne, jazda w ruchu ogólnym
public roads, general traffic / Öffentliche Straßen, Fahrt im allgemeinen Verkehr
- asfalt/kostka betonowa / asphalt/concrete paving / Asphalt/Betonpflaster
- nawierzchnia z kruszywa/gruntowa/płyty betonowe
compacted surface/ground/concrete plates / Kieswege/unbefestigte Wege/Betonplatten
- droga o dużym natężeniu ruchu / a road with heavy traffic / Strecke mit starkem Verkehrsaufkommen
- projektowany przebieg trasy
planned section of the route / geplanter Streckenabschnitt
- inna infrastruktura rowerowa
other bicycle infrastructure / Andere Radwegen

- atrakcja turystyczna / tourist attraction / Sehenswürdigkeit
- punkt widokowy / observation point / Aussichtspunkt
- informacja turystyczna / tourist information point / Touristeninformation
- sklep i serwis rowerowy / shop and bicycle service / Fahrradgeschäft/Reparaturwerkstatt
- przeprawa promowa / ferry crossing / Fährüberfahrt
- przystanek kolejowy / train station / Bahnhof
- pomnik przyrody / natural monument / Naturdenkmal
- miejsce odpoczynku / resting place / Erholungsort
- zabytek / monument / Baudenkmal
- muzeum / museum / Museum
- utrudnienia na trasie / obstructions on the route / Hindernisse auf der Strecke
- MPR - Miejsce Przyjazne Rowerzystom
Cyclist-friendly place / Fahrradfreundlicher Ort

