

Map data by OpenStreetMap, under ODbL.  
Map tiles by Stamen Design, under CC BY 3.0.  
Lighthouse icons designed by Freepik from Flaticon.

Wydanie – październik 2023



- Velo Baltica
- Wokół Zalewu Szczecińskiego
- Blue Velo
- Trasa Pojezierzy Zachodnich
- Stary Kolejowy Szlak
- linie kolejowe



Więcej informacji na stronie:  
<http://rowery.wzp.pl>



Projekt dofinansowany przez Unię Europejską ze środków Europejskiego Funduszu Społecznego w ramach Regionalnego Programu Operacyjnego Województwa Zachodniopomorskiego 2014–2020.



Borne Sulino – Dom Oficera



Borne Sulino – Rezerwat Diablskie Pustacie



Czaplnek – Stare Drawsko



Czaplnek – plaża Czaplnek




Czaplnek – ruiny zamku Drahim




Borne Sulino – Diablskie Pustacie



Drawsko Pomorskie – punkt widokowy w Ziemska



Drawsko Pomorskie – Drawa, Park Chopina



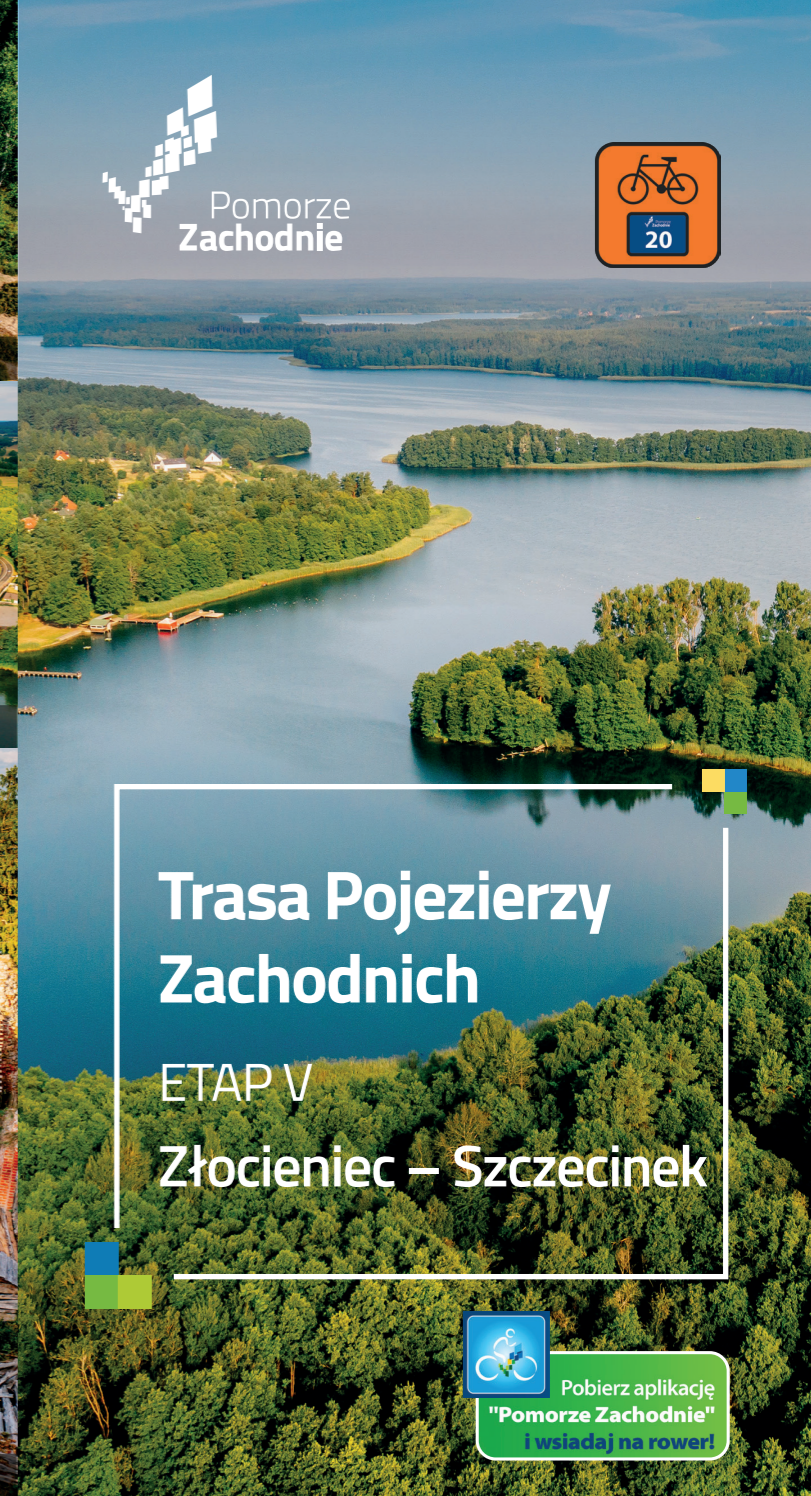
Drawsko Pomorskie – Drawa, Park Chopina



Drawsko Pomorskie – punkt widokowy w Ziemska



Borne Sulino – Tama na Piławie



# Trasa Pojezierzy Zachodnich

## ETAP V

### Złoceniec – Szczecinek

Pobierz aplikację  
"Pomorze Zachodnie"  
i wsiaď na rower!



Czaplnek – Jezioro Drawsko



Drawsko Pomorskie – Drawa, Park Chopina



Borne Sulino – Muzeum Militarnej Historii



Czaplnek – Sławogród



Złoceniec – Park Żubra fot. J. Rybicki



Czaplnek – Sławogród



Borne Sulino – trasy rowerowe



Złoceniec – smok fot. J. Rybicki



