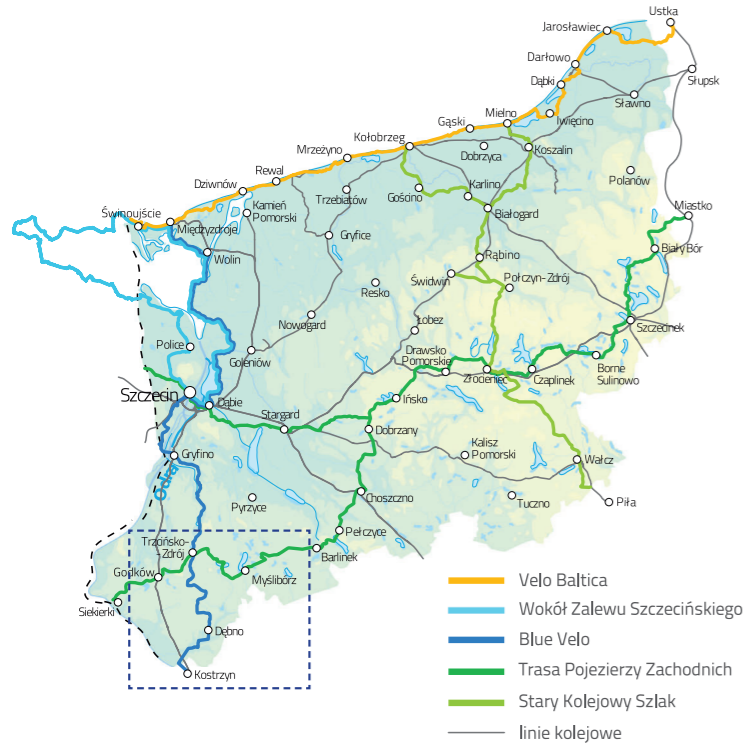


Map data by OpenStreetMap, under ODbL.
Map tiles by Stamen Design, under CC BY 3.0.

Wydanie – 2024



Więcej informacji na stronie:
<http://rowery.wzp.pl>

- I. Świnoujście - Wolin 38 km
- II. Wolin - Goleniów 47 km
- III. Goleniów - Szczecin 44 km
- IV. Szczecin - Gryfino 30 km
- V. Gryfino - Trzcińsko-Zdrój 43 km
- VI. Trzcińsko-Zdrój - Dębno 37 km
- VII. Dębno - Kostrzyn nad Odrą 30 km

Pobierz aplikację
„Pomorz Zachodnie”
i wsiadaj na rower!



Budowę tras rowerowych dofinansowano z Funduszy Europejskich



Trzcińsko Zdrój – mury obronne




Trzcińsko Zdrój – Brama Chojeńska




Trzcińsko Zdrój – Ratusz



Smolnica – pałac




Blue Velo



MAPA

ETAP VI i VII

Trzcińsko-Zdrój – – Dębno – Kostrzyn





Boleszkowice – Zespół Przyrodniczo-Krajobrazowy Porzece



Boleszkowice – wieża Porzece

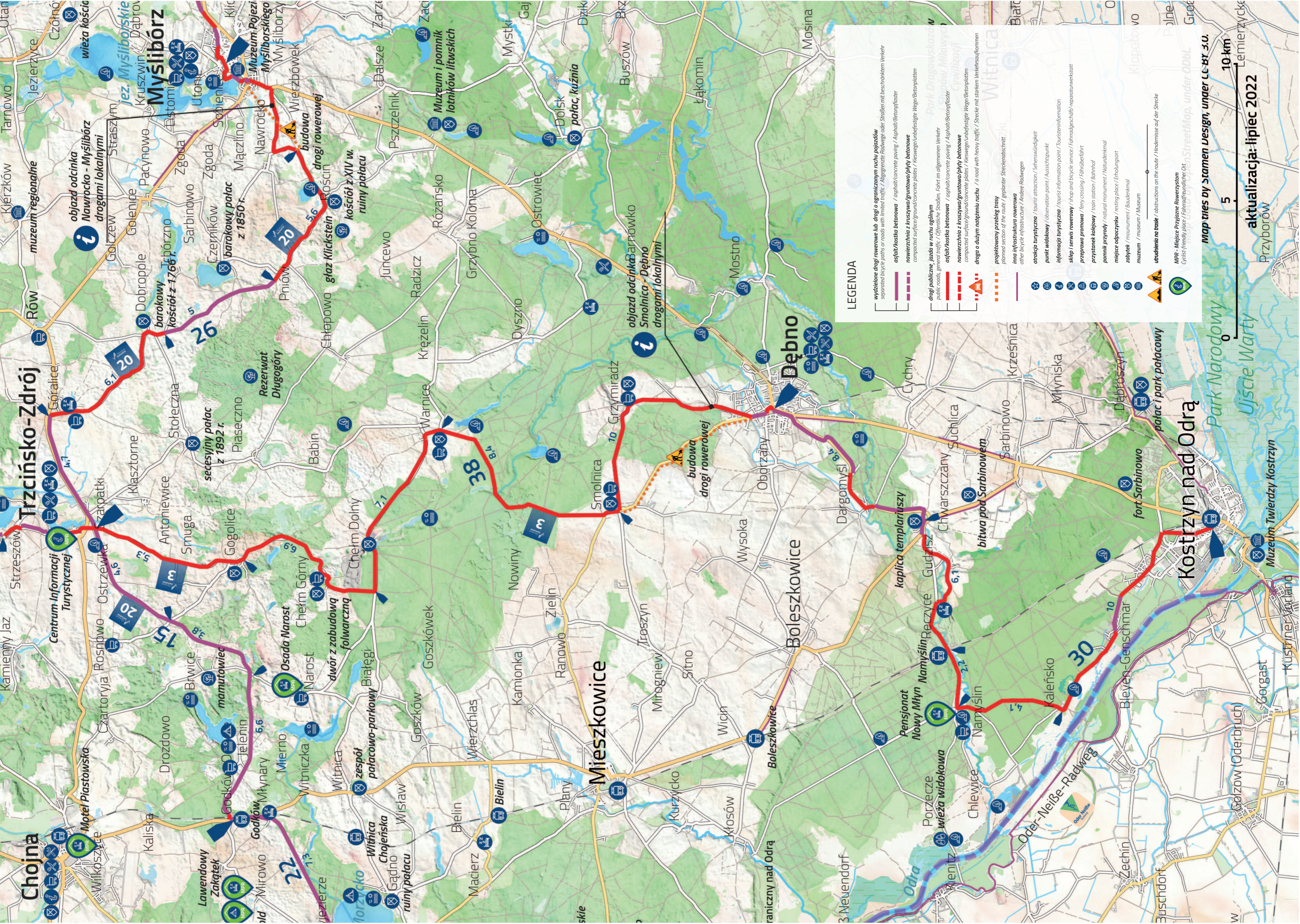


Trzcińsko Zdrój – Brama Myśluborska



Mieszkowice – bunkier

Boleszkowice – Zespół Przyrodniczo-Krajobrazowy Porzece



LEGENDA

- wydzielone drogi rowerowe lub drogi o ograniczonym ruchu pojazdów**
separated bicycle paths or roads with limited traffic / Abgetrennte Radwege oder Straßen mit beschränktem Verkehr
- asfalt/kasztka betonowa** / asphalt/concrete paving / Asphalt/Betonpflaster
- nawierzchnia z kruszywa granulowanego/piły betonowe**
compact surface/granulose concrete plates / Kieswege/unbefestigte Wege/Betonplatten
- drogi publiczne, jazda w ruchu ogólnym**
public roads, general traffic / Öffentliche Straßen, Fahrt im allgemeinen Verkehr
- asfalt/kasztka betonowa** / asphalt/concrete paving / Asphalt/Betonpflaster
- nawierzchnia z kruszywa granulowanego/piły betonowe**
compact surface/granulose concrete plates / Kieswege/unbefestigte Wege/Betonplatten
- droga o dużym natężeniu ruchu** / a road with heavy traffic / Strecke mit starkem Verkehrsaufkommen
- projektowany przebieg trasy**
planned section of the route / geplante Streckenabschnitt
- infa infrastruktury rowerowej**
other bicycle infrastructure / Andere Radwegen
- atrakcja turystyczna** / tourist attraction / Sehenswürdigkeit
- punkt widokowy** / observation point / Aussichtspunkt
- informacje turystyczne** / tourist information point / Touristinformation
- sklep i serwis rowerowy** / shop and bicycle service / Fahrradgeschäft/-reparaturwerkstatt
- przeprawa promowa** / ferry crossing / Fährüberfahrt
- przystanek kolejowy** / train station / Bahnhof
- pomnik przyrody** / natural monument / Naturdenkmal
- miejsce odpoczynku** / resting place / Erholungsort
- zabytek** / monument / Baudenkmal
- muzeum** / museum / Museum
- utrudnienia na trasie** / obstructions on the route / Hindernisse auf der Strecke

MPR - Miejsce Przyjazne Rowerzystom
Cyclist-friendly place / Fahrradfreundlicher Ort

Map ties by Stamen Design, under CC-BY 3.0.

aktualizacja: lipiec 2022

10 km

5