

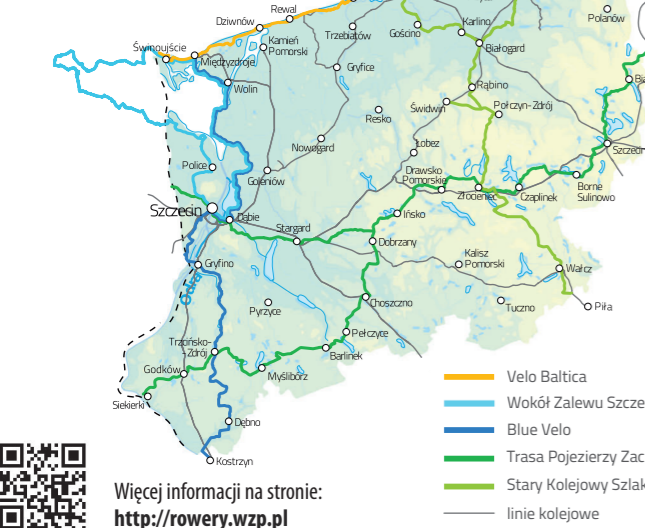
- wydzielone drogi rowerowe lub drogi o ograniczonym ruchu pojazdów  
separated bicycle paths or roads with limited traffic / Abgetrennte Radwege oder Straßen mit beschränktem Verkehr
- asfalt/kostka betonowa / asphalt/concrete paving / Asphalt/Betonpflaster
- nawierzchnia z kruszywa/gruntowa/płyty betonowe  
compacted surface/ground/concrete plates / Kieswege/unbefestigte Wege/Betonplatten
- drogi publiczne, jazda w ruchu ogólnym  
public roads, general traffic / Öffentliche Straßen, Fahrt im allgemeinen Verkehr
- asfalt/kostka betonowa / asphalt/concrete paving / Asphalt/Betonpflaster
- nawierzchnia z kruszywa/gruntowa/płyty betonowe  
compacted surface/ground/concrete plates / Kieswege/unbefestigte Wege/Betonplatten
- droga o dużym natężeniu ruchu / a road with heavy traffic / Strecke mit starkem Verkehrsaufkommen

- inne szlaki rowerowe  
other bicycle routes / Andere Radrouten
- atrakcja turystyczna / tourist attraction / Sehenswürdigkeit
- punkt widokowy / observation point / Aussichtspunkt
- informacja turystyczna / tourist information point / Touristeninformation
- sklep i serwis rowerowy / shop and bicycle service / Fahrradgeschäft/-reparaturwerkstatt
- przeprawa promowa / ferry crossing / Fährüberfahrt
- przystanek kolejowy / train station / Bahnhof
- pomnik przyrody / natural monument / Naturdenkmal
- miejsce odpoczynku / resting place / Erholungsort
- zabytek / monument / Baudenkmal

utrudnienia na trasie / obstructions on the route / Hindernisse auf der Strecke

Map data by OpenStreetMap, under ODbL.  
Map tiles by Stamen Design, under CC BY 3.0.  
Lighthouse icons designed by Freepik from Flaticon.

Wydanie – 2024



Więcej informacji na stronie:  
<http://rowery.wzp.pl>

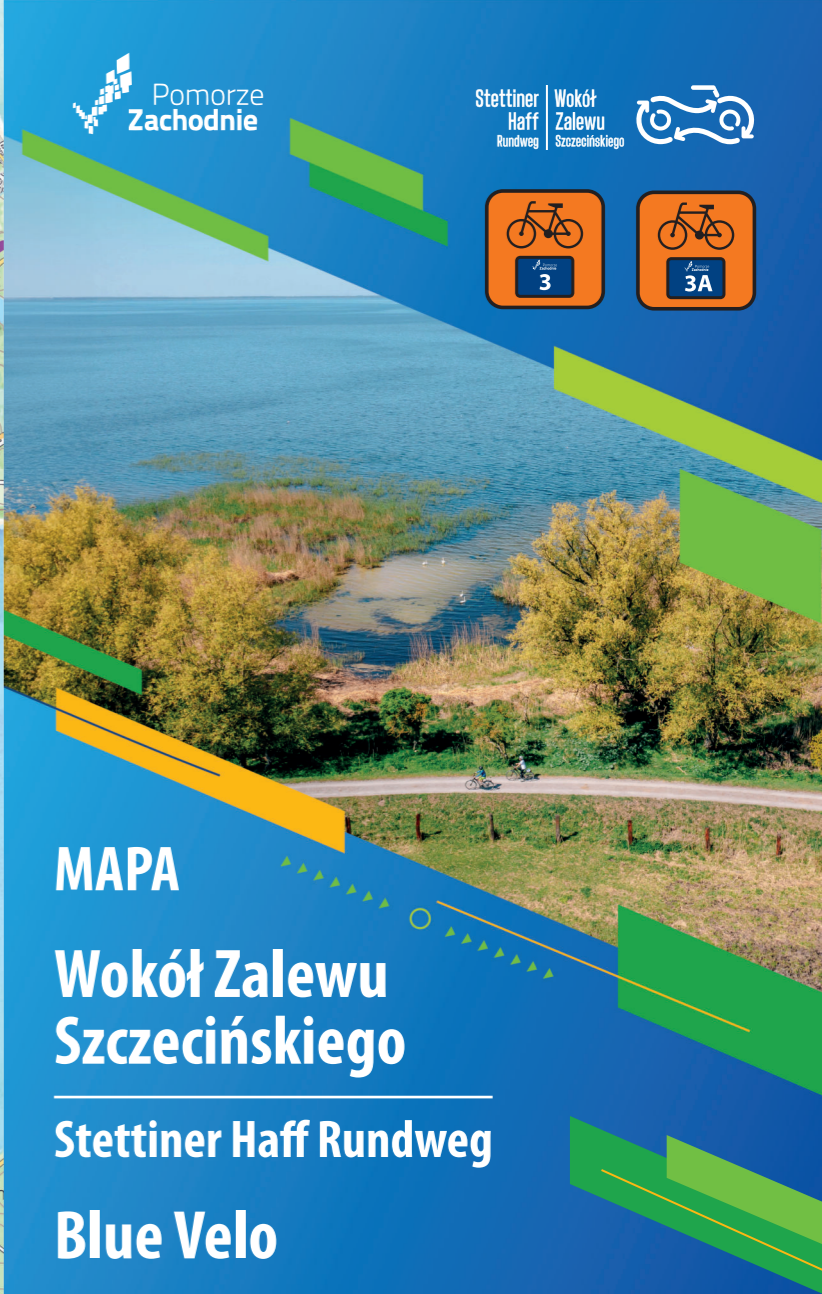
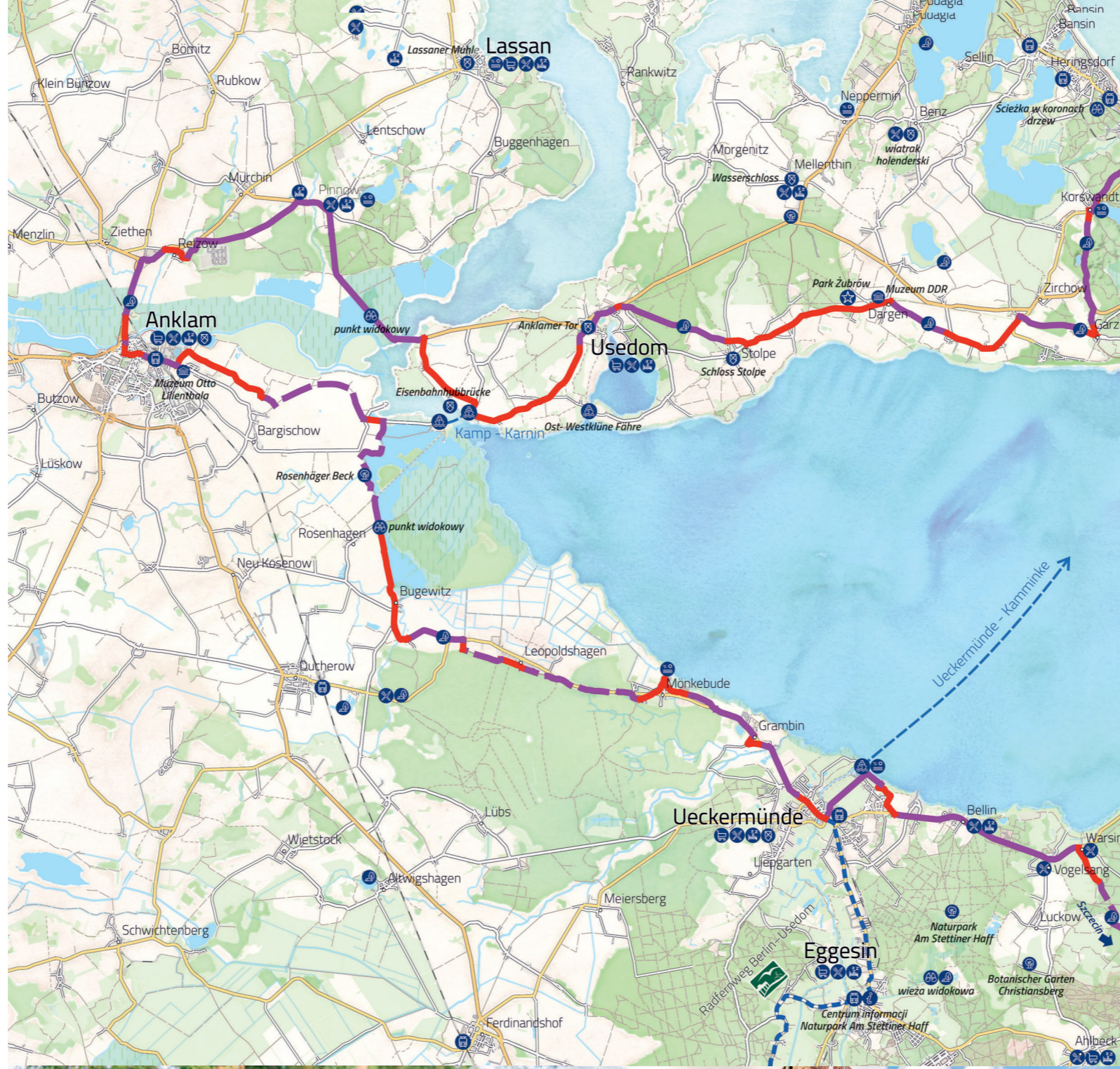
Pobierz aplikację  
„Pomorz Zachodnie”  
i wsiadaj na rower!



BV – Blue Velo		WZS – Wokół Zalewu Szczecińskiego	
I. Świnoujście - Wolin	38 km	I. Szczecin - Goleniów	44 km
II. Wolin - Goleniów	47 km	II. Goleniów - Wolin	47 km
III. Goleniów - Szczecin	44 km	III. Wolin - Świnoujście/Ahlbeck	38 km
IV. Szczecin - Gryfino	30 km	IV. Świnoujście/Ahlbeck - Anklam	53 km
V. Gryfino - Trzcianko-Zdrój	43 km	V. Anklam - Ueckermünde	36 km
VI. Trzcianko Zdrój - Dębno	37 km	VI. Ueckermünde - Trzebież	42 km
VII. Dębno - Kostrzyn nad Odrą	30 km	VII. Trzebież - Szczecin	36 km



Budowę tras rowerowych dofinansowano z Funduszy Europejskich



Czarnocin – Park Natury Zalewu Szczecińskiego



Police – Ruiny fabryki benzyny syntetycznej



Anklam Stadbruch ©TVW/Kramer



Nowe Warpno – Panorama



Anklam – Muzeum Otto Lilienthal ©Wittig



Szczecin – Wały Chrobrego



Latarnia w Świnoujściu

