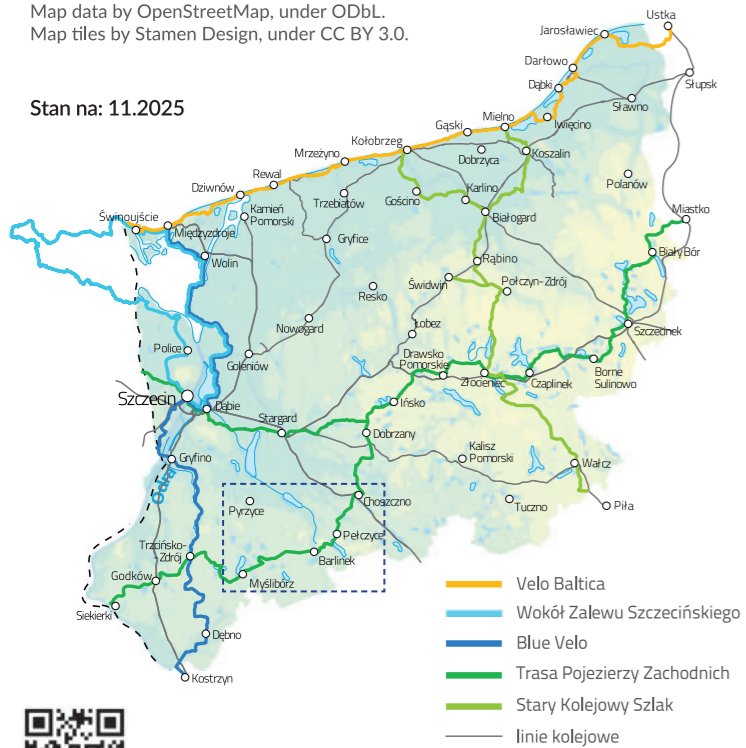


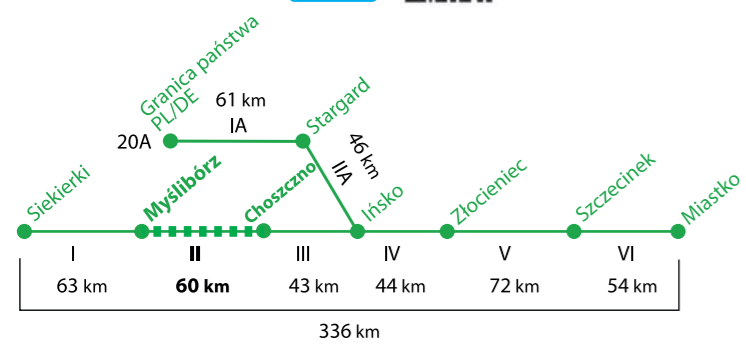
Map data by OpenStreetMap, under ODbL.
Map tiles by Stamen Design, under CC BY 3.0.

Stan na: 11.2025



Więcej informacji na stronie:
<http://rowery.wzp.pl>

Pobierz aplikację
„Pomorz Zachodnie”
i wsiadaj na rower!



Budowę tras rowerowych dofinansowano z Funduszy Europejskich



Choszczno – jezioro



Myślubórz – jezioro



Ratusz w Myślubórz

Myślubórz – Baszta Prochowa



Barlinek – Młyn Papiernia



Barlinek – szlak Nordic Walking



Myślubórz – Brama Nowogrodzka


Pomorz Zachodnie
Trasa Pojezierzy Zachodnich

MAPA
ETAP II
Myślubórz – Barlinek – Choszczno

I II III IV V VI



Barlinek – panorama



Choszczno – Kościół pw. Narodzenia Najświętszej Maryi Panny



Czółnow – drewniana wieża



Choszczno – pole golfowe



Myślubórz – Kościół pw. Świętego Jana Chrzyciela



Rynek w Myślubórz

LEGENDA

wydzielone drogi rowerowe lub drogi o ograniczonym ruchu pojazdów
separated bicycle paths or roads with limited traffic / Abgegrenzte Radwege oder Straßen mit beschränktem Verkehr

asfalt/kostka betonowa / asphalt/concrete paving / Asphalt/Betonpflaster

nawierzchnia z kruszywa/gruntowa/płyty betonowe
compacted surface/ground/concrete plates / Kieswege/unbefestigte Wege/Betonplatten

drogi publiczne, jazda w ruchu ogólnym
public roads, general traffic / Öffentliche Straßen, Fahrt im allgemeinen Verkehr

asfalt/kostka betonowa / asphalt/concrete paving / Asphalt/Betonpflaster

nawierzchnia z kruszywa/gruntowa/płyty betonowe
compacted surface/ground/concrete plates / Kieswege/unbefestigte Wege/Betonplatten

droga o dużym natężeniu ruchu / a road with heavy traffic / Strecke mit starkem Verkehrsaufkommen

projektowany przebieg trasy
planned section of the route / geplanter Streckenabschnitt

inna infrastruktura rowerowa
other bicycle infrastructure / Andere Radwegen

atrakcja turystyczna / tourist attraction / Sehenswürdigkeit

punkt widokowy / observation point / Aussichtspunkt

informacja turystyczna / tourist information point / Touristeninformation

sklep i serwis rowerowy / shop and bicycle service / Fahrradgeschäft/-reparaturwerkstatt

przeprawa promowa / ferry crossing / Fährüberfahrt

przystanek kolejowy / train station / Bahnhof

pomnik przyrody / natural monument / Naturdenkmal

miejsce odpoczynku / resting place / Erholungsort

zabytek / monument / Baudenkmal

muzeum / museum / Museum

utrudnienia na trasie / obstructions on the route / Hindernisse auf der Strecke

MPR - Miejsce Przyjazne Rowerzystom
Cyclist-friendly place / Fahrradfreundlicher Ort

