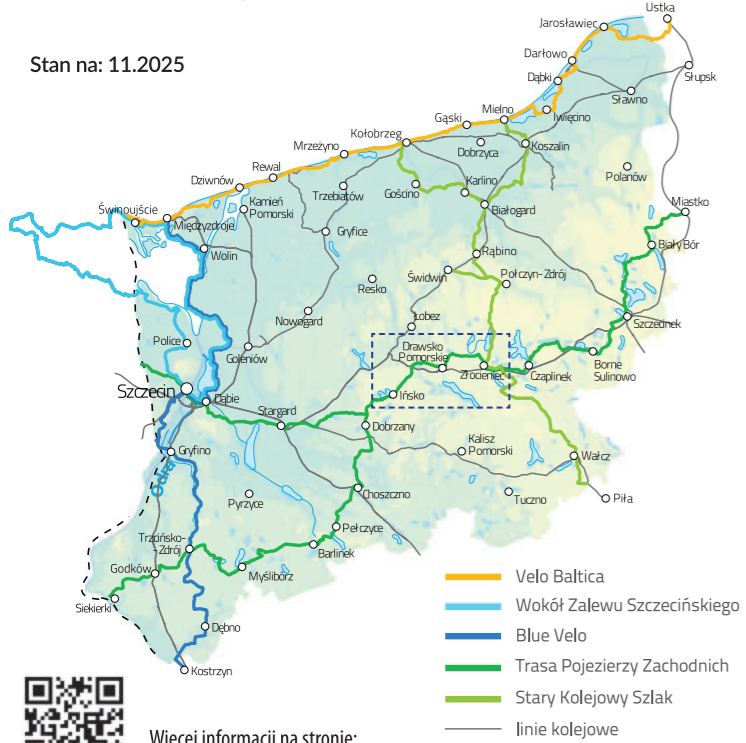


Map data by OpenStreetMap, under ODbL.
Map tiles by Stamen Design, under CC BY 3.0.

Stan na: 11.2025

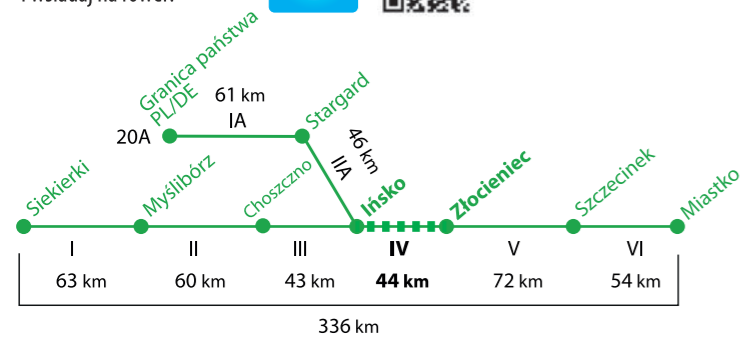


- Velo Baltica
- Wokół Zalewu Szczecińskiego
- Blue Velo
- Trasa Pojezierzy Zachodnich
- Stary Kolejowy Szlak
- linie kolejowe



Więcej informacji na stronie:
<http://rowery.wzp.pl>

Pobierz aplikację
„Pomorze Zachodnie”
i wsiadaj na rower!



Budowę tras rowerowych dofinansowano z Funduszy Europejskich



Drawsko Pomorskie – Park Chopina



Złocieniec – Ratusz




Złocieniec – aleja grabowa w Parku Żubra




Drawsko Pomorskie – Magazyn Solny




Trasa Pojezierzy Zachodnich



MAPA ETAP IV Ińsko – Złocieniec







Drawsko Pomorskie – Drawa, Park Chopina



Drawsko Pomorskie – Drawa, Park Chopina



Drawsko Pomorskie – budynek Starostwa Powiatowego



Złocieniec – Stacja Wodna



Węgorzyno – panorama



Daroskowo – pałac














i alternatywna droga do Drawsko Pomorskiego tylko po upewnieniu się, że nie ma ćwiczeń

alternative route to Drawsko Pomorskie after making sure there is no military exercise

LEGENDA

-  wydzielone drogi rowerowe lub drogi o ograniczonym ruchu pojazdów
separated bicycle paths or roads with limited traffic / Abgetrennte Radwege oder Straßen mit beschränktem Verkehr
-  nawierzchnia z kruszywa/gruntowa/płyty betonowe
compacted surface/ground/concrete plates / Kieswege/unbefestigte Wege/Betonplatten
-  drogi publiczne, jazda w ruchu ogólnym
public roads, general traffic / Öffentliche Straßen, Fahrt im allgemeinen Verkehr
-  nawierzchnia z kruszywa/gruntowa/płyty betonowe
compacted surface/ground/concrete plates / Kieswege/unbefestigte Wege/Betonplatten
-  droga o dużym natężeniu ruchu / a road with heavy traffic / Strecke mit starkem Verkehrsaufkommen
-  projektowany przebieg trasy
planned section of the route / geplanter Streckenabschnitt
-  inna infrastruktura rowerowa
other bicycle infrastructure / Andere Radwegen

-  atrakcja turystyczna / tourist attraction / Sehenswürdigkeit
-  punkt widokowy / observation point / Aussichtspunkt
-  informacja turystyczna / tourist information point / Touristeninformation
-  sklep i serwis rowerowy / shop and bicycle service / Fahrradgeschäft/-reparaturwerkstatt
-  przeprawa promowa / ferry crossing / Fährüberfahrt
-  przystanek kolejowy / train station / Bahnhof
-  pomnik przyrody / natural monument / Naturdenkmal
-  miejsce odpoczynku / resting place / Erholungsort
-  zabytek / monument / Baudenkmal
-  muzeum / museum / Museum
-  utrudnienia na trasie / obstructions on the route / Hindernisse auf der Strecke
-  MPR - Miejsce Przyjazne Rowerzystom
Cyclist-friendly place / Fahrradfreundlicher Ort

0 5 10 km