

- wydzielone drogi rowerowe lub drogi o ograniczonym ruchu pojazdów  
separated bicycle paths or roads with limited traffic / Abgegrenzte Radwege oder Straßen mit beschränktem Verkehr
- asfalt/kostka betonowa / asphalt/concrete paving / Asphalt/Betonpflaster
  - nowierzchnia z kruszywa/gruntowa/płyty betonowe  
compacted surface/ground/concrete plates / Kieswege/unbefestigte Wege/Betonplatten

- drogi publiczne, jazda w ruchu ogólnym  
public roads, general traffic / Öffentliche Straßen, Fahrt im allgemeinen Verkehr
- asfalt/kostka betonowa / asphalt/concrete paving / Asphalt/Betonpflaster
  - nowierzchnia z kruszywa/gruntowa/płyty betonowe  
compacted surface/ground/concrete plates / Kieswege/unbefestigte Wege/Betonplatten
  - droga o dużym natężeniu ruchu / a road with heavy traffic / Strecke mit starkem Verkehrsaufkommen

inne szlaki rowerowe  
other bicycle routes / Andere Radrouten

- atrakcja turystyczna / tourist attraction / Sehenswürdigkeit
- punkt widokowy / observation point / Aussichtspunkt
- informacja turystyczna / tourist information point / Touristeninformation
- sklep i serwis rowerowy / shop and bicycle service / Fahrradgeschäft/-reparaturwerkstatt
- przeprawa promowa / ferry crossing / Fährüberfahrt
- przystanek kolejowy / train station / Bahnhof
- pomnik przyrody / natural monument / Naturdenkmal
- miejsce odpoczynku / resting place / Erholungsort
- zabytek / monument / Baudenkmal

Map data by OpenStreetMap, under ODbL.  
Map tiles by Stamen Design, under CC BY 3.0.  
Lighthouse icons designed by Freepik from Flaticon.

Wydanie – 2025



Więcej informacji na stronie:  
<http://rowery.wzp.pl>

Pobierz aplikację  
„Pomorz Zachodnie”  
i wsiadaj na rower!



**BV – Blue Velo**

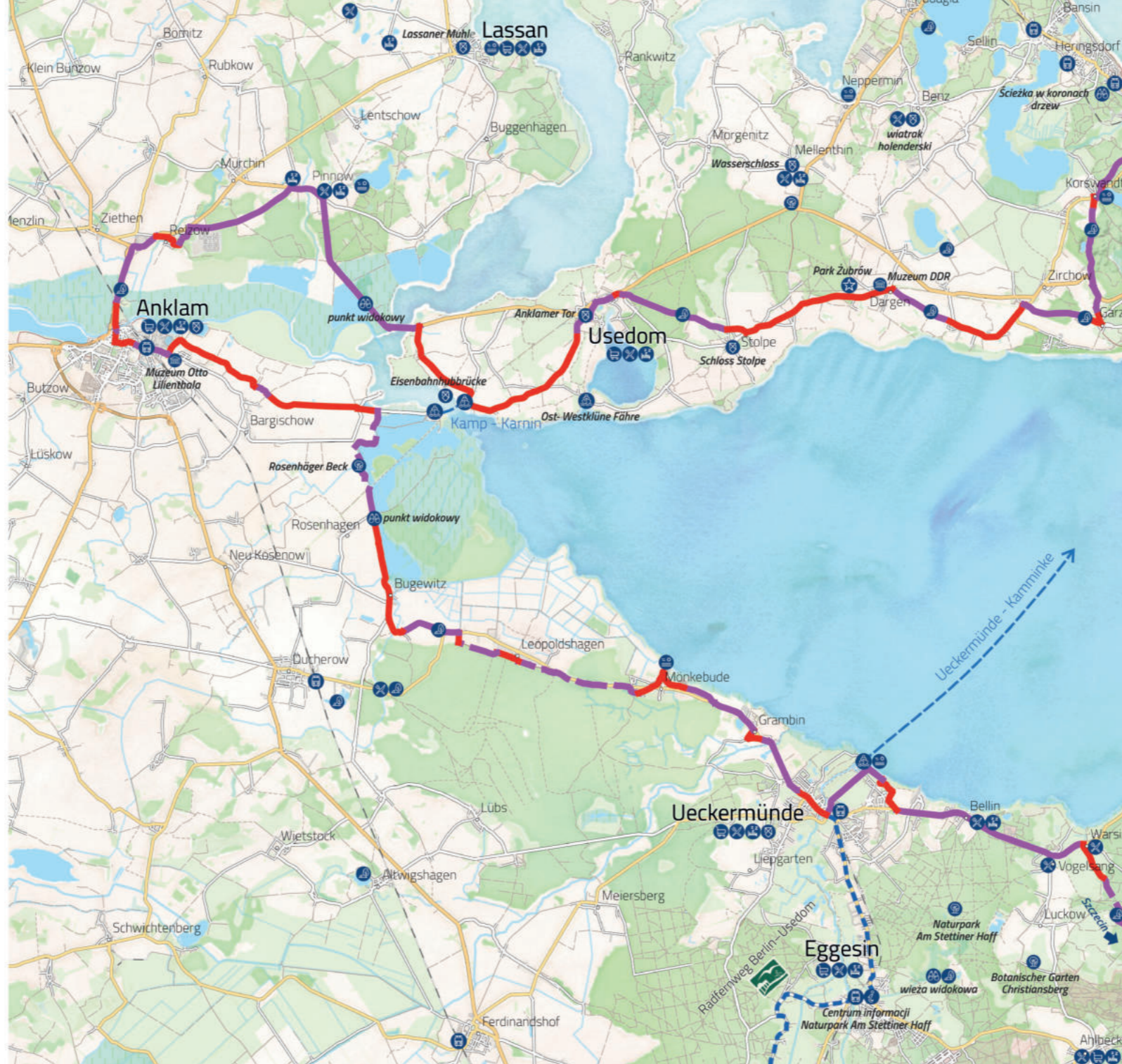
I. Świnoujście - Wolin	38 km
II. Wolin - Goleniów	47 km
III. Goleniów - Szczecin	44 km
IV. Szczecin - Gryfino	30 km
V. Gryfino - Trzcianko-Zdrój	43 km
VI. Trzcianko Zdrój - Dębno	37 km
VII. Dębno - Kostrzyn nad Odrą	30 km

**WZS – Wokół Zalewu Szczecińskiego**

I. Szczecin - Goleniów	44 km
II. Goleniów - Wolin	47 km
III. Wolin - Świnoujście/Ahlbeck	38 km
IV. Świnoujście/Ahlbeck - Anklam	53 km
V. Anklam - Ueckermünde	36 km
VI. Ueckermünde - Trzebież	42 km
VII. Trzebież - Szczecin	36 km



Budowę tras rowerowych dofinansowano z Funduszy Europejskich



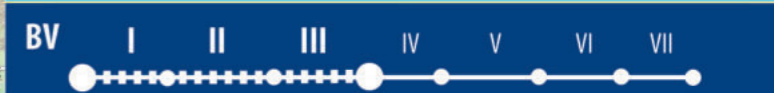
Pomorz Zachodnie

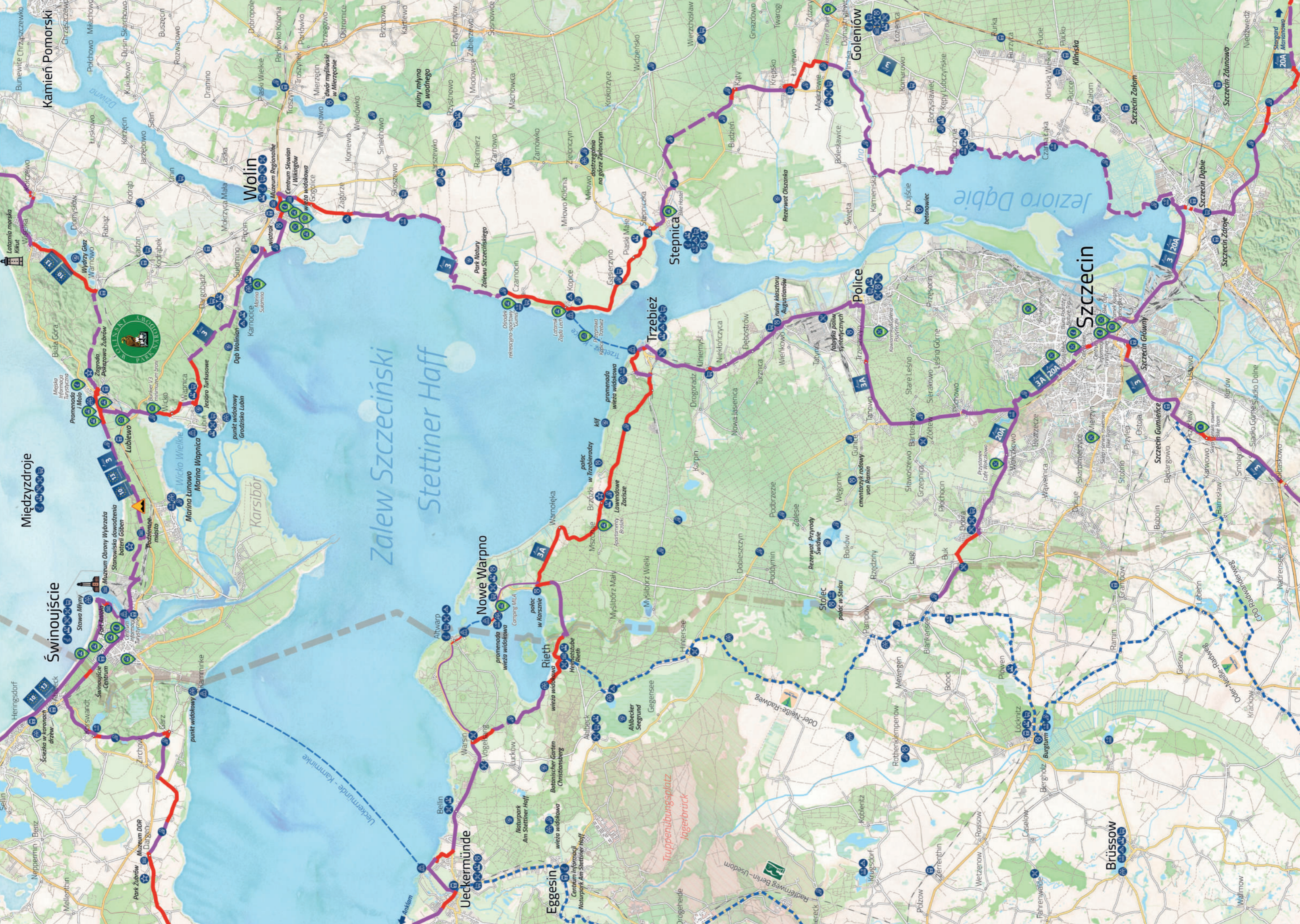
Stettiner Haff Rundweg Wokół Zalewu Szczecińskiego

3 3A

# MAPA Wokół Zalewu Szczecińskiego

## Stettiner Haff Rundweg Blue Velo





Kamień Pomorski

Międzyzdroje

Świnoujście

Ueckermünde

Wolin

Marina Wapnica

Ueckermünde

Eggesin

Zalew Szczeciński  
Stettiner Haff

Nowe Warpno

Ueckermünde

Eggesin

Rieth

Nowe Warpno

Trzebież

Trzebież

Trzebież

Trzebież

Police

Police

Police

Police

Police

Police

Police

Goleniów

Goleniów

Goleniów

Goleniów

Goleniów

Goleniów

Goleniów

Szczecin

Szczecin

Szczecin

Szczecin

Szczecin

Szczecin

Szczecin

Szczecin Dąbie

Szczecin Dąbie

Szczecin Dąbie

Szczecin Dąbie

Szczecin Dąbie

Szczecin Dąbie

Szczecin Dąbie

Szczecin Zółte

Szczecin Zółte

Szczecin Zółte

Szczecin Zółte

Szczecin Zółte

Szczecin Zółte

Szczecin Zółte

Szczecin Złotowo

Szczecin Złotowo

Szczecin Złotowo

Szczecin Złotowo

Szczecin Złotowo

Szczecin Złotowo

Szczecin Złotowo