POLSKA
ORGANIZACJA
TURYSTYCZNA

SIEĆ TRAS EUROVELO – WYZWANIA i PERSPEKTYWY



III Polsko-Niemieckie Dni Turystyki Rowerowej, Szczecin 27-28.02.2026

ZWIĄZEK WOJEWÓDZTW RZECZYPOSPOLITEJ POLSKIEJ

POLSKA ORGANIZACJA TURYSTYCZNA

NARODOWE CENTRUM KOORDYNACJI EUROVELO – od deklaracji do realizacji

SPOTKANIE ZESPOŁU DS. MOBILNOŚCI ROWEROWEJ Z POT
6 grudnia 2024 r.

→

PODPISANIE POROZUMIENIA
26 LUTEGO 2025 r.

→ **ZWRP**

→ **POT**

ZWIĄZEK WOJEWÓDZTW RZECZYPOSPOLITEJ POLSKIEJ

POLSKA ORGANIZACJA TURYSTYCZNA

Złożenie wniosku aplikacyjnego do Europejskiej Federacji Cyklistów

VeloCity, Gdańsk, 11 czerwca 2025



Balatonfüred, Węgry, 24 września 2025

ZWIĄZEK WOJEWÓDZTW RZECZYPOSPOLITEJ POLSKIEJ

POLSKA ORGANIZACJA TURYSTYCZNA

- Przyjęcie Polski do grona Narodowych Centrów Koordynacji EuroVelo

- Wanda Nowotarska w EuroVelo Council

Schemat aplikacyjny dot. jednolitego modelu opisywania tras rowerowych

POLSKA ORGANIZACJA TURYSTYCZNA

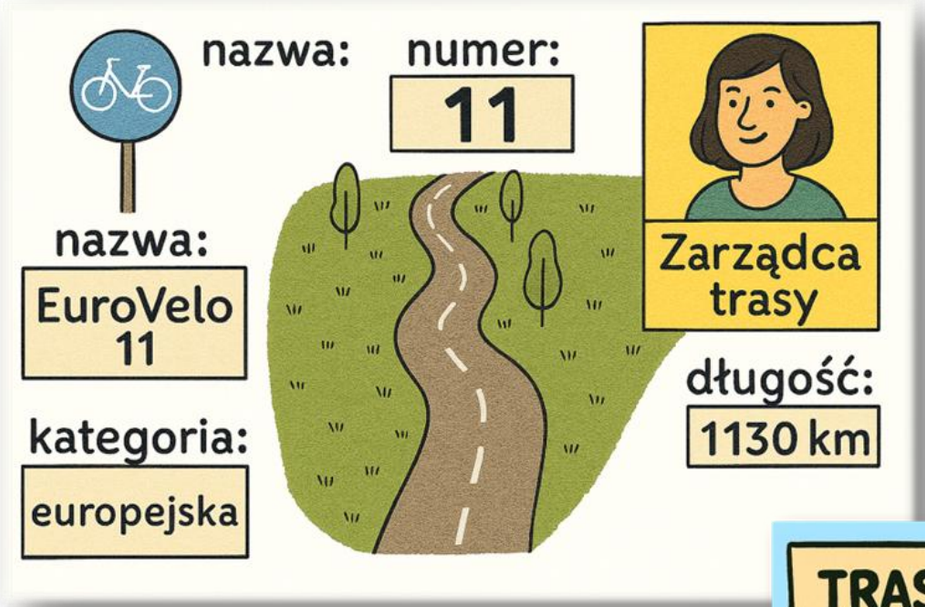

Schemat aplikacyjny to model **Krajowej Infrastruktury Rowerowej**, którego celem jest standaryzacja danych o trasach rowerowych w Polsce.

Ma on umożliwić **spójne i jednolite opisywanie tras rowerowych w skali kraju,** uwzględniając potrzeby: zarówno rowerzystów, jak i zarządców infrastruktury.

PROFIL PEŁNY

POLSKA ORGANIZACJA TURYSTYCZNA

Profil pełny to rozszerzony zestaw danych dla województw dysponujących szczegółowymi informacjami, zawierający dodatkowe parametry techniczne np.: przebieg trasy, szerokość, przejezdność, status.

DO CZEGO POSŁUŻY SCHEMAT?

Dla rowerzystów i turystów:

- Kompleksowa, praktyczna i aktualna mapa tras rowerowych całej Polski, niezbędna do planowania wyjazdów rowerowych

Dla promocji:

- Gotowe narzędzie do prezentacji oferty rowerowej Polski w kraju i zagranicą

Dla regionów i samorządów:

- Narzędzie do zbierania i aktualizacji informacji o infrastrukturze rowerowej
- Dane niezbędne do podejmowania decyzji inwestycyjnych, monitoringu wdrażania strategii i rozliczania projektów

Uroczyste podpisanie porozumienia między:

Polską Organizacją Turystyczną
a
Województwem Zachodniopomorskim

dot.
przekazania schematu aplikacyjnego bazy danych o trasach rowerowych

- 2025 – **wypracowanie założeń schematu** przez Zespoły eksperckie funkcjonujące przy ZWRP, pierwsza wersja schematu przygotowana na zlecenie POT przez Politechnikę Warszawską
- luty 2026 – **pilotażowe wdrożenie** schematu przez Województwo Zachodniopomorskie
- 18 czerwca 2026 – **VeloCity w Rimini** – prezentacja schematu podczas najważniejszego światowego szczytu rowerowego – abstract wybrany do prezentacji przez ECF spośród 800 zgłoszonych
- dalsze działania rozwojowe schematu oraz wdrażanie schematu przez kolejne regiony

POLSKA
ORGANIZACJA
TURYSTYCZNA

NECC POLSKA

WYZWANIA i PERSPEKTYWY

LOGO NECC POLSKA

POLSKA
ORGANIZACJA
TURYSTYCZNA

EuroVelo
the European cycle route network

Poland
Polska

National EuroVelo Coordination Centre

EuroVelo
the European cycle route network

National EuroVelo
Coordination Centre

Poland
Polska

EuroVelo
the European cycle route network

Poland
Polska

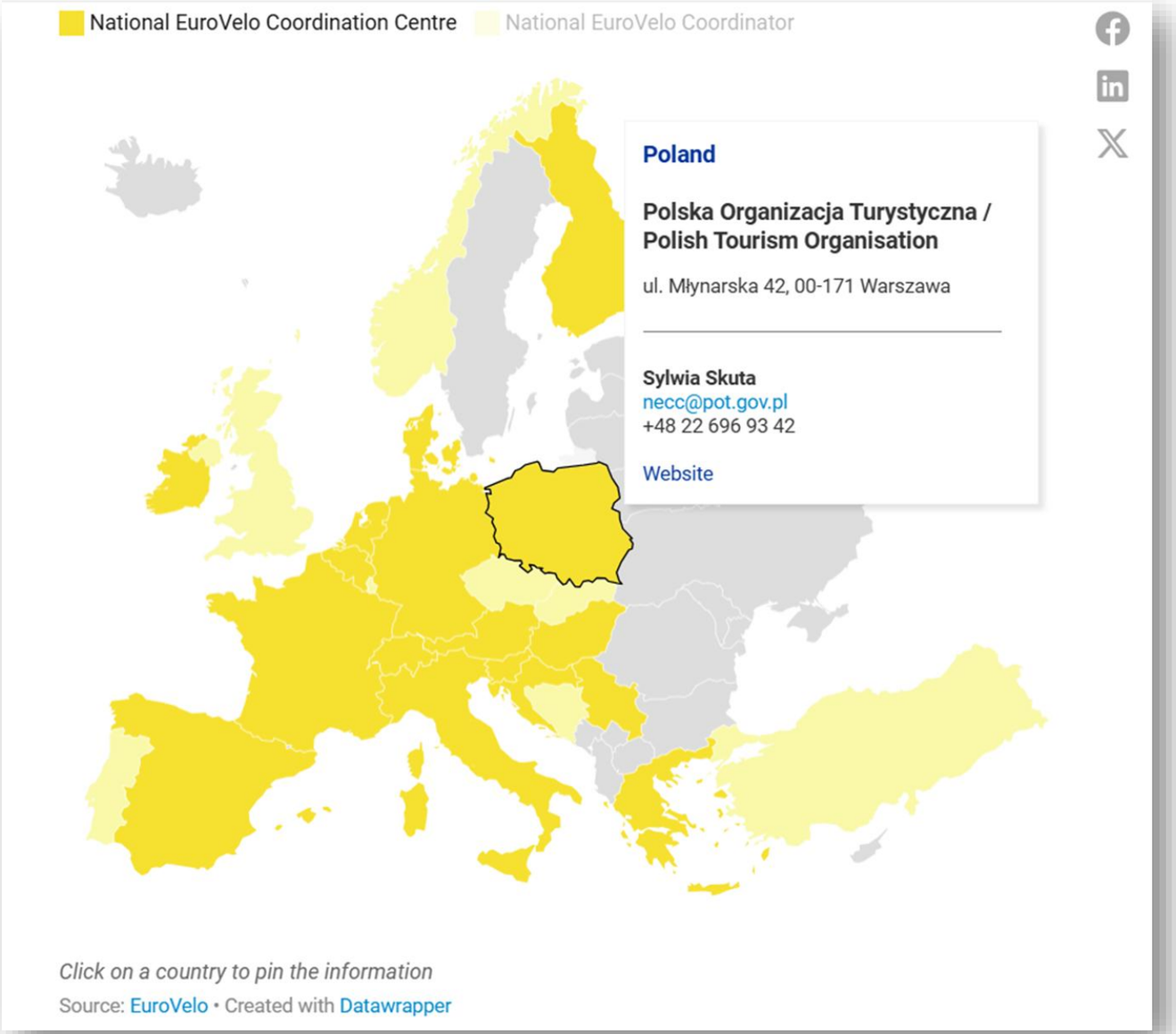

POLSKA ORGANIZACJA TURYSTYCZNA

STRATEGIE ROWEROWE W EUROPIE

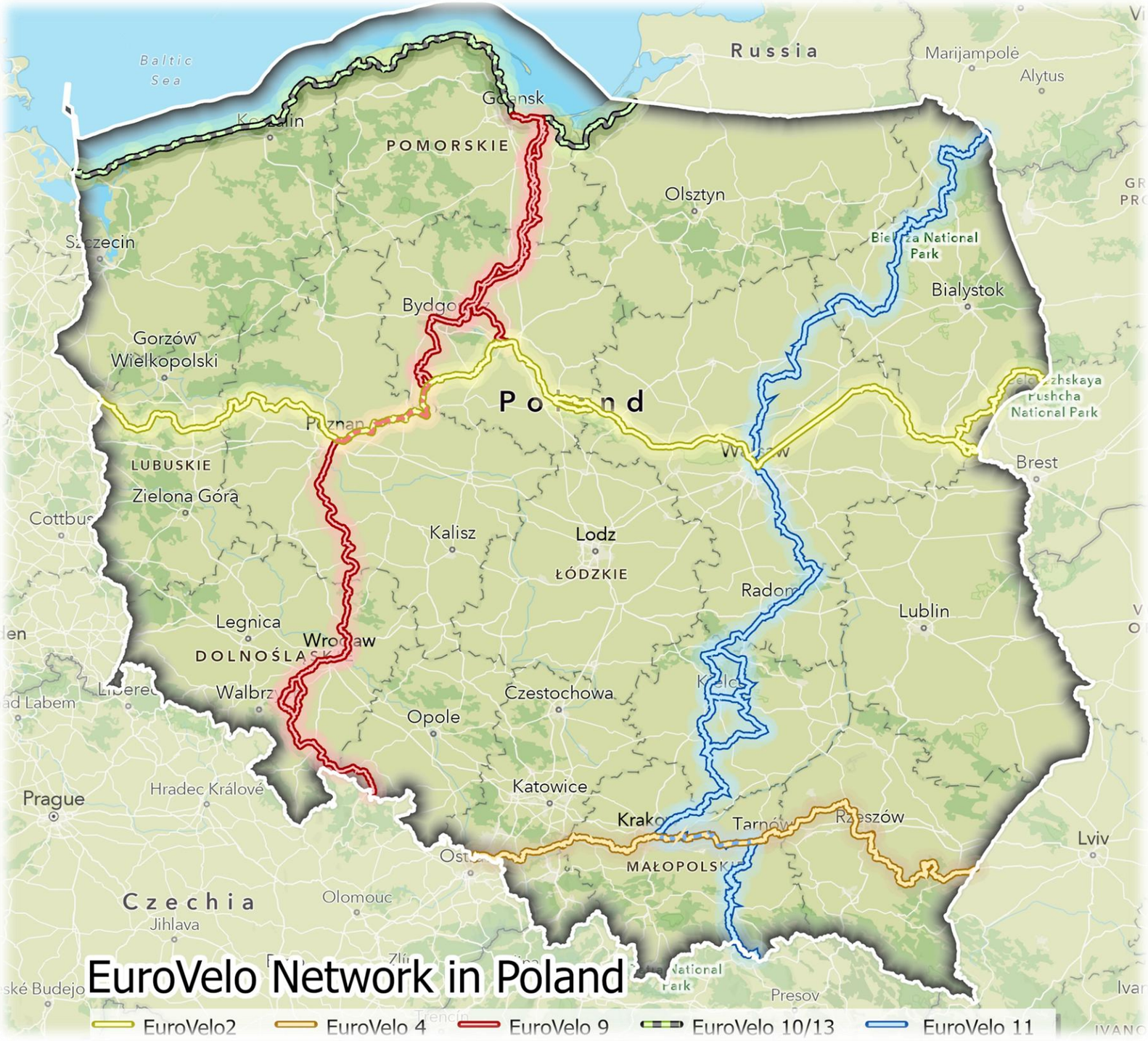

POLSKA ORGANIZACJA TURYSTYCZNA

- 2 Capitals Route
- 4 Central Europe Route
- 9 Baltic – Adriatic
- 10 Baltic Sea Cycle Route
- 11 East Europe Route
- 13 Iron Curtain Trail

Stan rozwoju tras rowerowych EuroVelo w Polsce ogółem (wrzesień, 2025 r.)

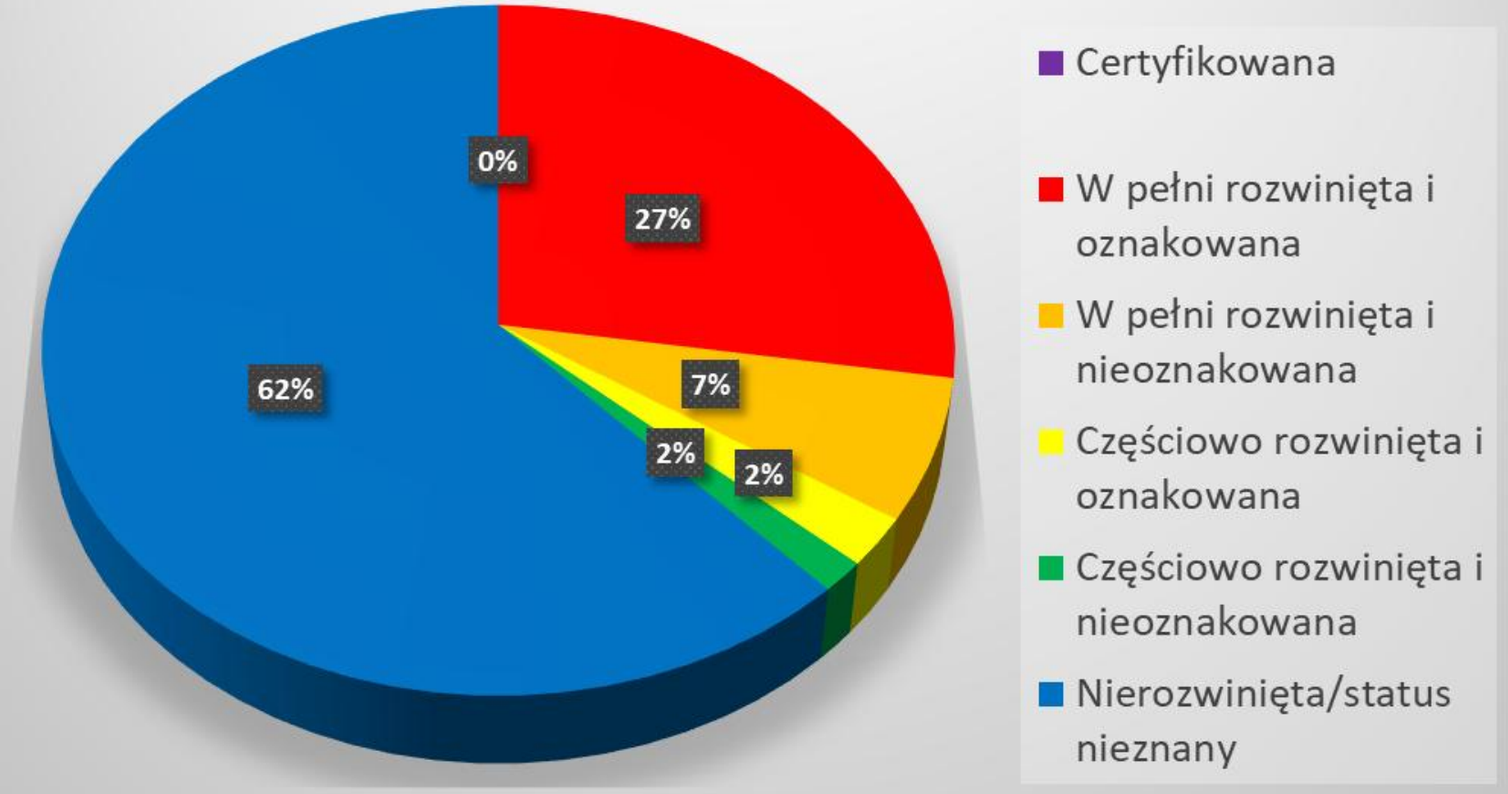

POLSKA ORGANIZACJA TURYSTYCZNA

Długość tras – 4963 km

Nierozwinięta – 3077 km

Częściowo rozwinięta – 190 km

Rozwinięta – 1695 km (34%)

POLSKA ORGANIZACJA TURYSTYCZNA

Narodowe Centrum Koordynacji EuroVelo w Polsce

POLSKA ORGANIZACJA TURYSTYCZNA

ZWIĄZEK WOJEWÓDZTW RP (PARTNER)

- Rozwój i budowa wysokiej jakości tras EuroVelo w Polsce
- Monitorowanie postępów realizacji tras EuroVelo
- Zapewnienie standardu tras i właściwego oznakowania
- Gromadzenie i przekazywanie Liderowi informacji oraz danych GIS (z ewentualnym wsparciem Zespołu Koordynatorów ds. Regionalnych SIP)
- Współpraca z przewoźnikami publicznymi w zakresie udogodnień i infrastruktury dla rowerzystów
- Współpraca z samorządami lokalnymi i wojewódzkimi przy rozwoju tras, infrastruktury i mobilności rowerowej

POLSKA ORGANIZACJA TURYSTYCZNA (LIDER)

- Rozwój usług dla rowerzystów (MPR, systemy rezerwacji ofert)
- Promocja i marketing tras EuroVelo w kraju i za granicą
- Badania i monitoring turystyki oraz mobilności rowerowej, w tym tras EuroVelo (badania jakościowe i ilościowe – przy dostępnych środkach)
- Baza danych tras EuroVelo w Polsce – udostępnianie i aktualizacja
- Współpraca z instytucjami publicznymi, biznesem i NGO w zakresie rozwoju tras, infrastruktury i mobilności rowerowej
- Stała współpraca z ECF i realizacja umowy

NGO - PARTNER DO WŁĄCZENIA W PRZYSZŁOŚCI

Przedstawiciel strony społecznej — użytkownicy infrastruktury rowerowej.

WYZWANIA

Wysokiej jakości, spójna sieć EuroVelo

Integracja tras rowerowych z transportem publicznym

Krajowy system Miejsc Przyjaznych Rowerzystom

Baza danych tras rowerowych, cyfryzacja danych

Ilościowe i jakościowe badania dot. turysty i mobilności rowerowej

Krajowa i zagraniczna promocja tras

współpraca z różnymi podmiotami

Ułatwienie procedur i przepisów prawnych

Korzyści dla Polski

POLSKA ORGANIZACJA TURYSTYCZNA

Wysoki standard tras, skuteczna koordynacja rozwoju tras i współpraca z ECF

- Możliwość korekty przebiegu tras
- Spójne oznakowanie, jednolite standardy infrastruktury oraz dbałość o jakość tras
- Większy dostęp do funduszy unijnych, projekty partnerskie

Silna promocja Polski na arenie międzynarodowej

- promocja na oficjalnej stronie EuroVelo eurovelo.com
- Obecność Polski w kampaniach ECF oraz podczas prestiżowych wydarzeń branżowych.
- Wzmocnienie wizerunku Polski jako atrakcyjnej, rozwijającej się destynacji dla rowerzystów

Dostęp do międzynarodowych standardów, doświadczeń i wsparcia ze strony ECF

- udział w Zespole roboczym ds. Miejsc Przyjaznych Rowerzystom
- udział w Zespole roboczym EUROVELO GIS
- dostęp do sprawdzonych metodologii, wytycznych dot. np. prowadzenia badań, gromadzenia danych przestrzennych itp.
- udział w konferencjach, szkoleniach i wymianie doświadczeń z partnerami

EuroVelo General Meeting

- Zatwierdzenie strategii i budżetu.
- Podejmowanie strategicznych decyzji i wpływ na politykę rowerową ECF
- Wymiana doświadczeń i rozwiązywanie problemów
- Przedstwiciel Polski w Eurovelo Council

Mapa rowerowa:
„Dwa koła, cała Polska”

POLSKA
ORGANIZACJA
TURYSTYCZNA

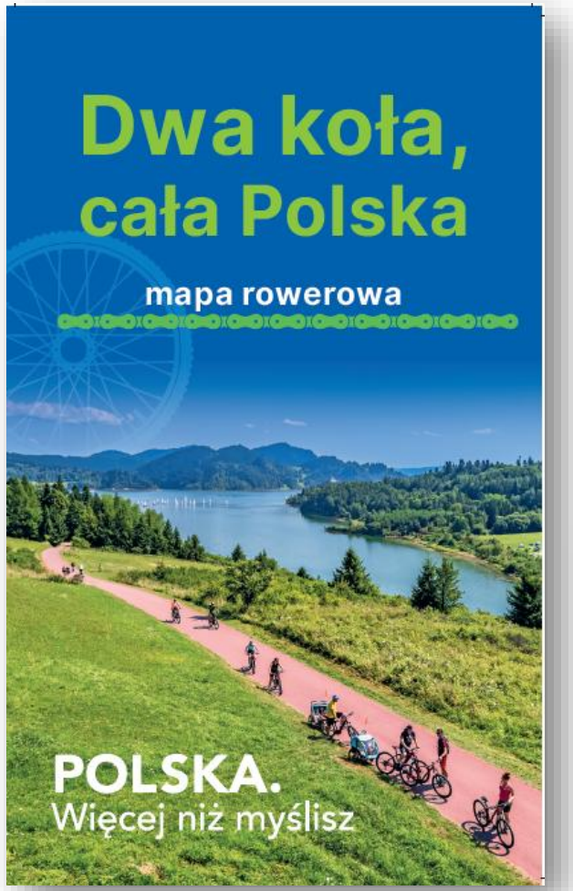

W roku 2026 zostanie wydrukowana została mapa
w wersjach językowych:
- polskiej
- angielskiej
- niemieckiej

Mapa powstała w wyniku współpracy z 16-tami Urzędami Marszałkowskimi i Regionalnymi Organizacjami Turystycznymi
Zawiera:
- Trasy rowerowe: międzynarodowe, krajowe, regionalne
- Ośrodki MTB i single tracki
- Informacje o systemach Miejsc Przyjaznych Rowerzystom
- Kody QR do stron i śladów tras

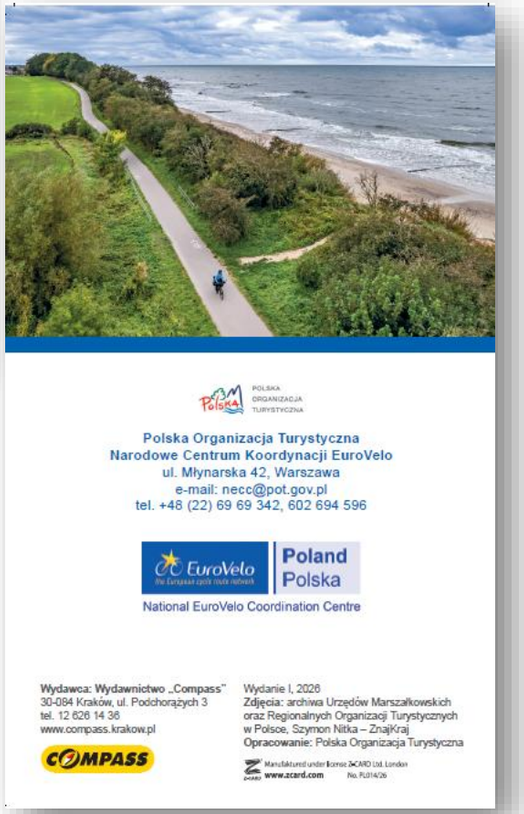

Opracowanie podstrony „Rowerem po Polsce” na portalu polska.travel

POLSKA ORGANIZACJA TURYSTYCZNA

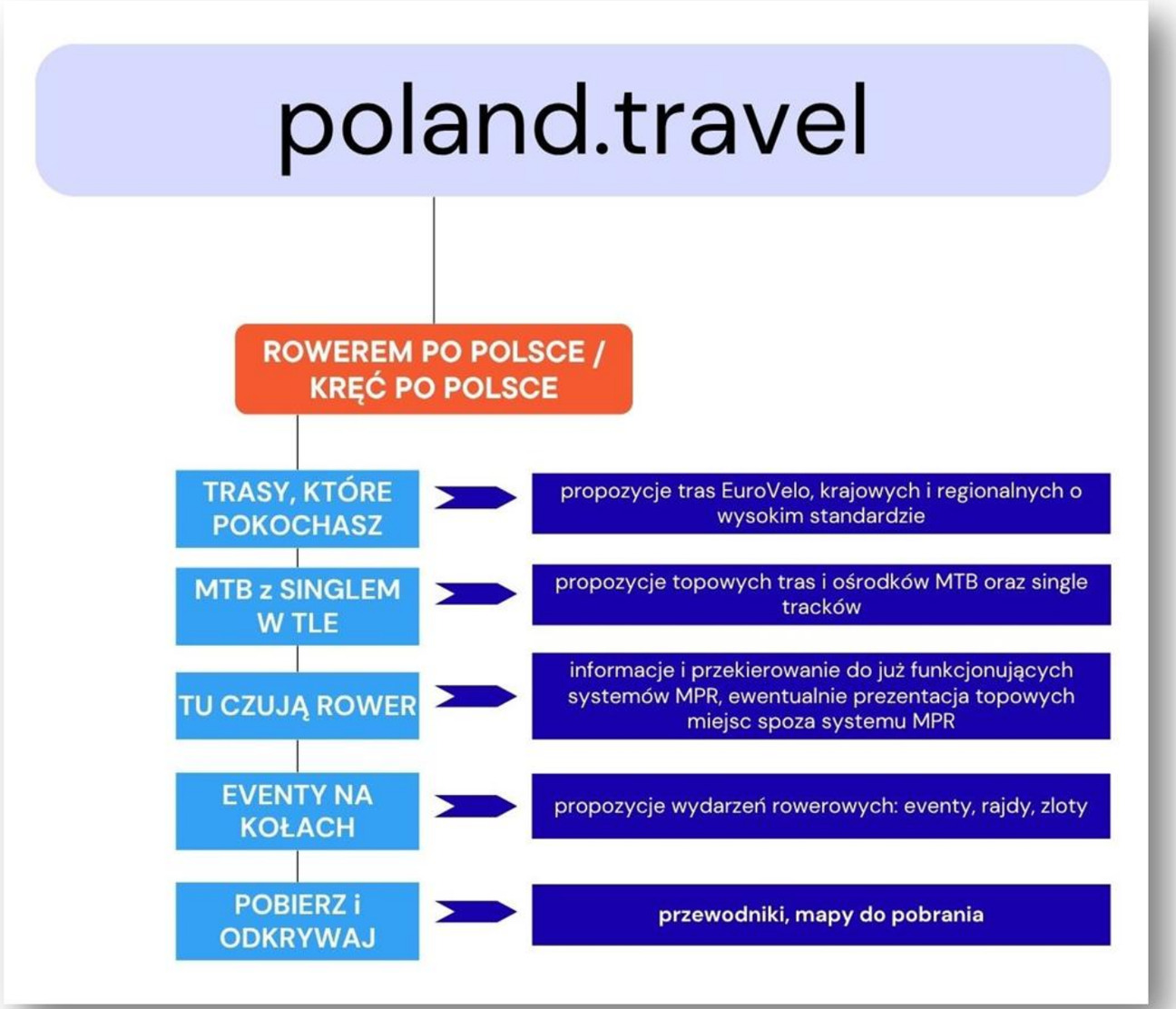

- 2025 – opracowanie 5-ciu relacji z gotowych odcinków tras EuroVelo w Polsce przez Szymona Nitkę – ZnajKraj
- 2026 – umieszczenie ww. relacji w części: **„Trasy, które pokochasz”**
- Dalsze opracowanie i rozwój kolejnych zakładek

Aktualizacja informacji na stronie Europejskiej Federacji Cyklistów eurovelo.com dot. tras rowerowych EuroVelo w Polsce:

POLSKA ORGANIZACJA TURYSTYCZNA

- we współpracy z ROT-ami i regionami (prace w trakcie – opis najważniejszych POI-atrakcji przy trasach)
- przygotowanie informacji o NECC Polska oraz o ogólnych o Polsce

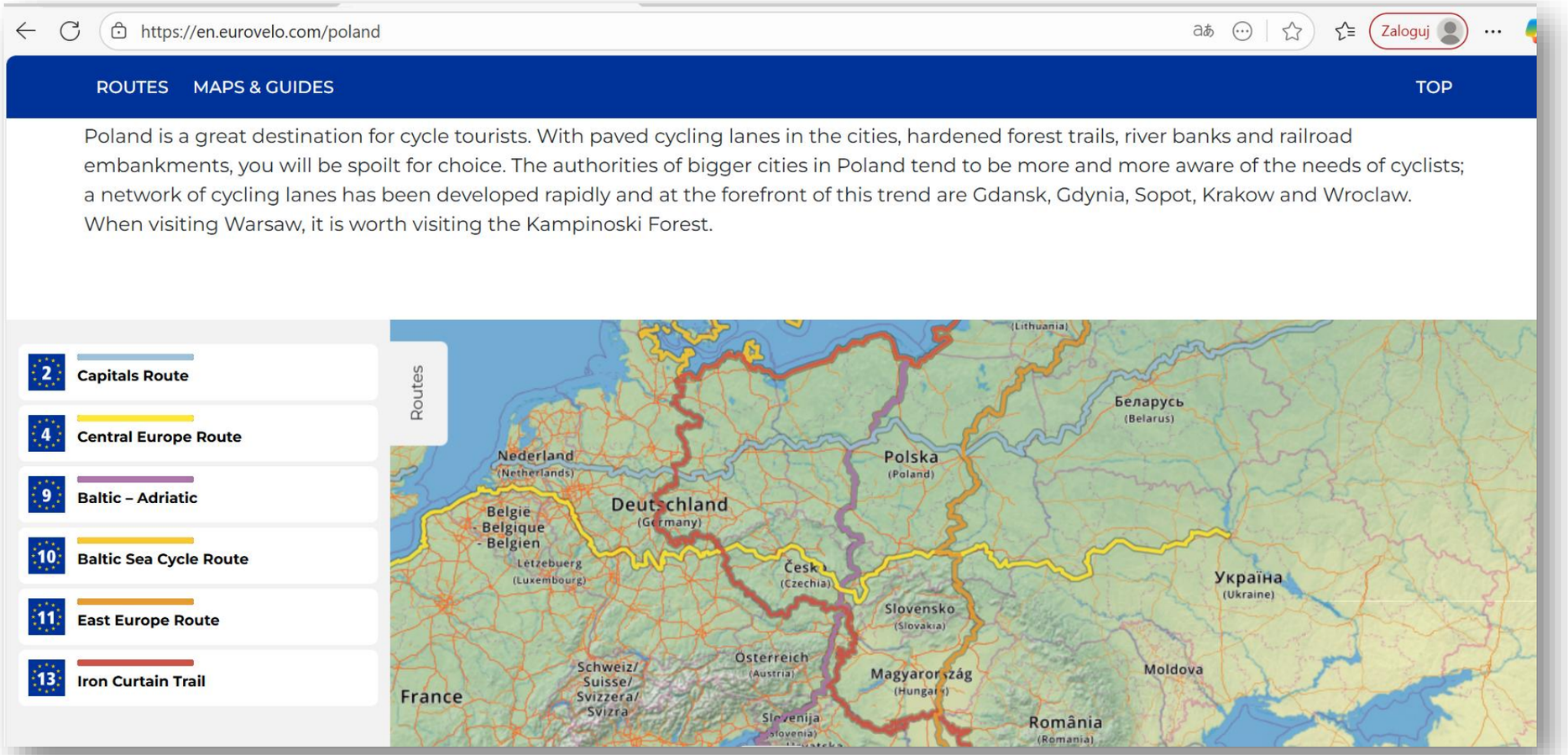

Wydanie mapy tras EuroVelo dla całej Europy wraz z trasami z Polski – 2000 szt. trafi do Polski

Kolekcja tras EuroVelo na VeloPlanner oraz w aplikacji

POLSKA ORGANIZACJA TURYSTYCZNA

Legenda

- Trasa rozwinięta i oznakowana znakami EuroVelo
- Trasa rozwinięta i nieoznakowana znakami EuroVelo
- Trasa częściowo rozwinięta i oznakowana znakami EuroVelo
- Trasa częściowo rozwinięta i nieoznakowana znakami EuroVelo
- Planowana/status nieznany
- Objazd

EuroVelo 10 / EuroVelo 13

Dwa odrębne szlaki, jeden wspólny przebieg w Polsce

Choć EuroVelo 10 i EuroVelo 13 to dwie niezależne europejskie trasy, w Polsce biegną **tym samym nadmorskim korytarzem**. EV10 okrąża Morze Ba
kulturze regionó
Żelaznej Kurtyny
dawny podział E

Zdjęcia trasy

EuroVelo 10/ EuroVelo 13 Trasa Rowerowa Morza Bałtyckiego (Baltic Sea Cycle Route) / Szlak Żelaznej Kurtyny (Iron Curtain Trail)

EuroVelo Polska

0

veloplanner Szlaki Kolekcje Planer

brak danych	9.9 km
nieutwardzona	3.8 km
piasek	2.6 km
bruk	2.4 km
utwardzona	1.2 km
nieznana	0.0 km

Typy dróg

Pokaż na mapie

droga rowerowa	278.9 km
droga lokalna	194.5 km
droga drugorzędna	55.5 km

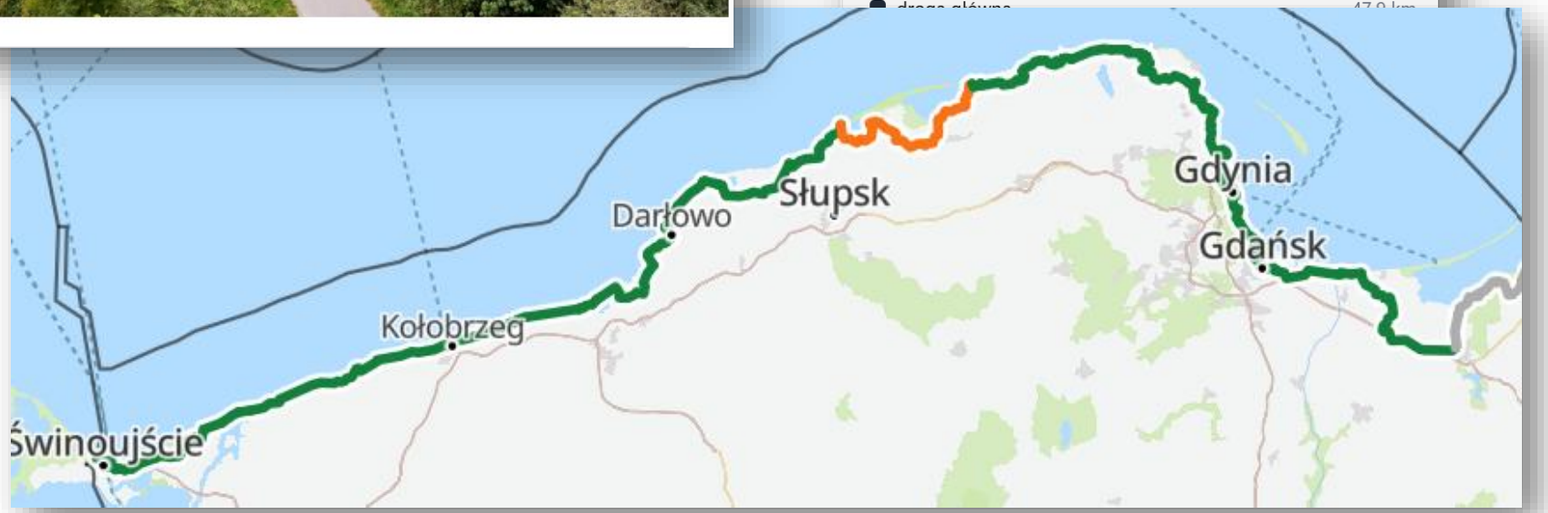

Warsztaty dot. standardów dla tras rowerowych EuroVelo

POLSKA ORGANIZACJA TURYSTYCZNA

Planowany termin: jesień 2026

Odbiorcy:

- Samorządy – aspekty infrastrukturalne oraz zarządzanie
- Regionalne i lokalne organizacje turystyczne itp. podmioty – usługi, produkt, komercjalizacja, promocja

POLSKA
ORGANIZACJA
TURYSTYCZNA

Dane z liczników rowerowych

Dane za 2025 r. – dane z regionów (8 regionów)

- **Dane z liczników na trasach EuroVelo**
- **Dane z liczników z pozostałych tras rowerowych (przy czym w przypadku tras krajowych podawanie danych z określeniem trasy, np. na WTR, Green Velo itd.)**

LICZBA PRZEJAZDÓW ROWEROWYCH W 2025 ROKU (W MLN)

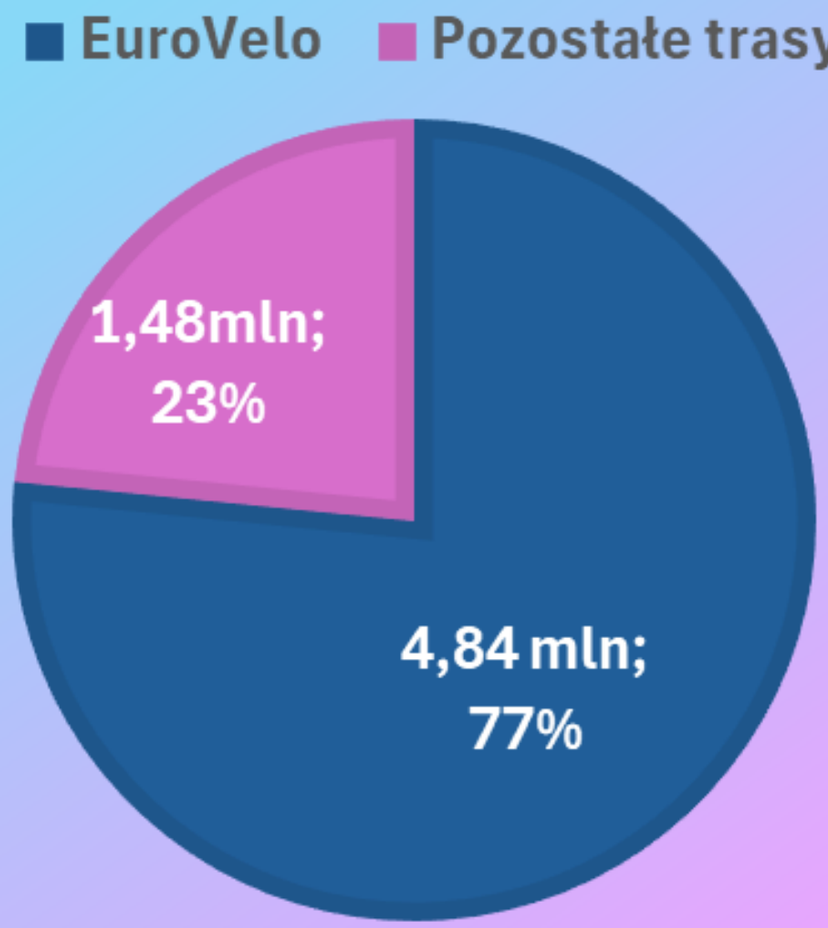

POLSKA
ORGANIZACJA
TURYSTYCZNA

POLSKA ORGANIZACJA TURYSTYCZNA

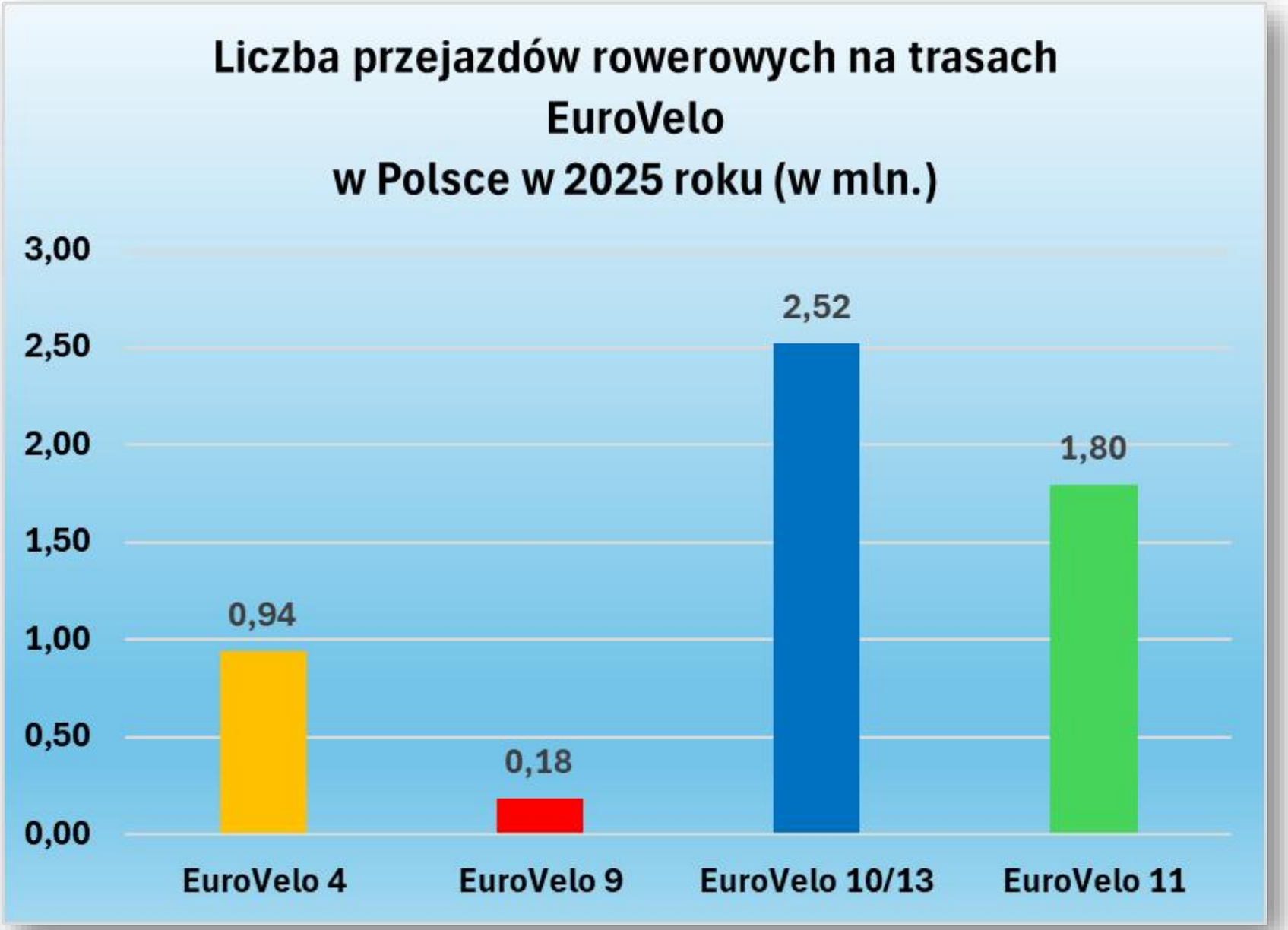

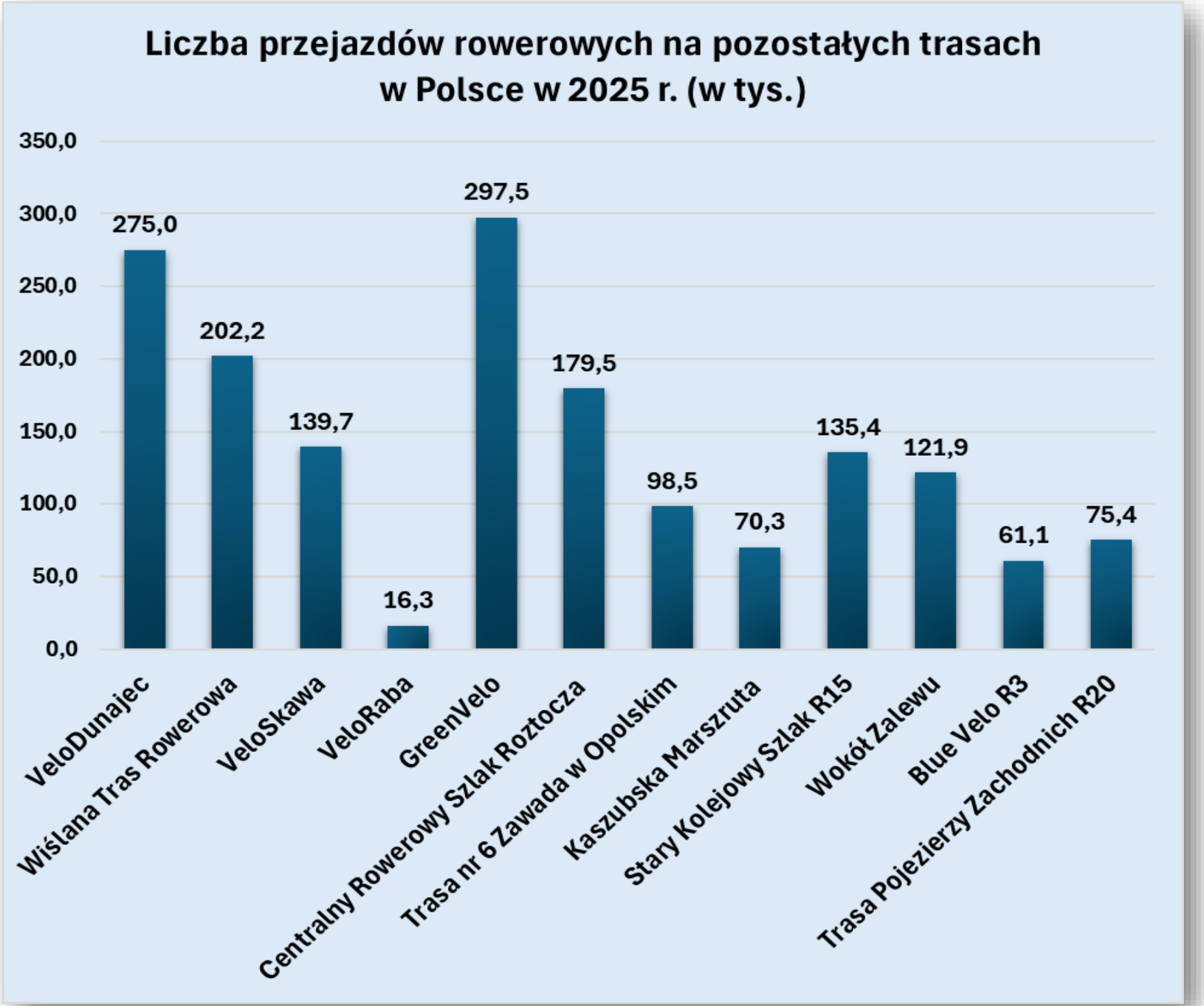

POLSKA ORGANIZACJA TURYSTYCZNA

Konferencje, targi, eventy i inne wydarzenia rowerowe w 2026 r.

POLSKA ORGANIZACJA TURYSTYCZNA

- konferencja International **Bike & Hike Tourism Conference** oraz w targi turystyczne **Fiets en Wandelbeurs** w Utrechcie 12-15 luty, prezentacja: „Two wheels, all of Poland”
- **III Polsko-Niemieckie Dni Turystyki Rowerowej** 27-28 luty, Szczecin, prezentacja pt. ”Sieć tras EuroVelo - wyzwania i perspektywy”
- **VeloCity w Rimini** 16-19 czerwiec 2026
- **The EuroVelo & Cycling Tourism Conference,** 30 września - 2 października, Utrecht

POLSKA
ORGANIZACJA
TURYSTYCZNA

DZIĘKUJEMY ZA UWAGĘ

Małgorzata Wilk-Grzywna

WicePrezes
Polskiej Organizacji Turystycznej
tel. 22 696 94 01
e-mail: malgorzata.wilk-grzywna@pot.gov.pl

Sylwia Skuta

Główny specjalista
Narodowe Centrum Koordynacji EuroVelo
Polska Organizacja Turystyczna
tel. 602 694 596
e-mail: sylwia.skuta@pot.gov.pl